

Einleitung:**transitfrei.de ab sofort auch für die Handtasche, Laptop oder Reisemappe!**

Dieses Reiseprotokoll enthält eine Kurzübersicht mit allen Sehenswürdigkeiten unseres zweiten Urlaubsteils, der deutschen Ostseeküste! Wir haben dieses Protokoll als Zusatz zu unseren Reiseberichten installiert, damit Interessierte an einzelnen Zielen oder „Nachreisewillige“ der gesamten Reise die Wegpunkte und Sehenswürdigkeiten auf einen schnellen Blick verfügbar haben und diese z.B. auf den Laptop ziehen oder ausgedruckt mitnehmen können.



Dieses Reiseprotokoll ist somit nicht als eigenständiges Reisetagebuch zu sehen, sondern versteht sich viel mehr als Ergänzung zu unseren umfangreich veröffentlichten Reiseberichten auf www.transitfrei.de




Wenn Preise im Protokoll genannt werden, müssen diese nicht aktuell sein! Wir haben diese zum Zeitpunkt unseres Besuchs ermittelt und aktualisieren diese nicht jedes Jahr neu. Stand aller Preise ist somit Sommer 2009!



Alle hier vorgestellten Reiseziele wurden mit unserem kleineren Wohnmobil angefahren und können, sofern nicht im Text anders vermerkt, mit einem regulären Wohnmobil angefahren werden.




Die Übersicht ist nach Tagen sortiert. Alle Ziele innerhalb eines Tagesabschnittes wurden von uns auch im Rahmen einer Tagesetappe besucht.






Gute Fahrt und viel Spass!

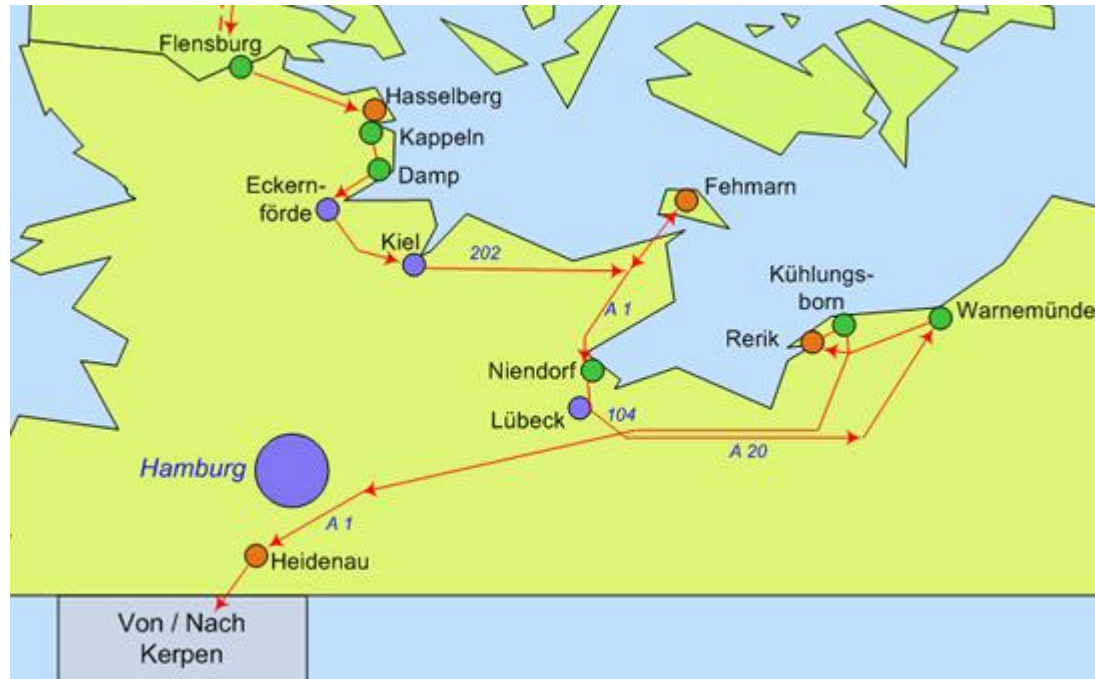
Reiseziel	Koordinaten (Dezimalformat)	Beschreibung	Bild:
Reisetag 1 (Ankunft von Dänemark)			
Wohnmobil-Stellplatz Flensburg	N 54.80446° / E 9.44360°	Auf dem Rückweg von Dänemark haben wir hier in Flensburg Station gemacht. Die Koordinaten zeigen (obwohl wir dort nicht geparkt haben, war zu voll) auf den kostenfreien Wohnmobilstellplatz von Flensburg. Der Hafen und die Innenstadt sind zwar von hier aus ein wenig weit (wer es dabei hat, nimmt das Rad!) aber der Weg besonders in den Hafen lohnt sich wirklich! Viele schöne Schiffe liegen stellplatzseitig und besonders auf der Innenstadtseite im Hafenbecken. Mit etwas Glück ist gerade Markt und das Treiben geht kunterbunt zu!	
Campingplatz Oehe-Draecht	N 54.71557° / E 9.99077°	Dieser Campingplatz ist keine wirkliche Empfehlung von uns! Wir führen ihn nur der Vollständigkeit halber in unserem Protokoll auf. Der Platz eignet sich für uns aufgrund des günstigen Preises (13,- € All-In Womo- Tarif) aber immerhin für eine Zwischenübernachtung. transitfrei.de Bewertung: 5,01 von 10 Transitsternen	

Reiseziel	Koordinaten (Dezimalformat)	Beschreibung	Bild:
Reisetag 2, Kappeln und Damp an der Schlei			
Kappeln	N 54.66308° / E 9.92960°	<p>Koordinaten zeigen auf einen Parkplatz gleich an der Fußgängerzone. Für lange Womos ist das aber nichts! Trotzdem lohnt es sich hier Station zu machen und sich ggf. einen besseren Parkplatz zu suchen.</p> <p>Kappeln ist ein wirklich nettes beschauliches Städtchen am Ufer der Schlei. Die Fußgängerzone bietet viele Einkaufsmöglichkeiten und der kleine Hafen ist ein idealer Platz zum Bummeln.</p> <p>Auch interessant: Das Heben der Zugbrücke für den Schiffsverkehr gleich am Ende des Kais. Mit etwas Glück ist gerade Hafenfest (wie bei uns), dann ist dort richtig was los!</p>	
Ostseebad Damp	N 54.58831° / E 10.02224°	<p>Vom Ostseebad Damp haben wir ehrlich gesagt etwas mehr erwartet. Interessant war auf jeden Fall die Erfahrung, dass man schon bei der Zufahrt nach Damp weit vorab abgefangen wird und an einer Schranke ein Parkticket ziehen muss. Mit dieser Karte kommt man dann erst in den inneren Kern hinein. Wir haben dann am Schwimmbad parken können und sind von dort aus zu Fuß einmal die Promenade komplett rauf und runter spaziert.</p> <p>Alternativ soll es aber auch einen Großparkplatz außerhalb der Schranke geben, gesehen haben wir diesen jedoch nicht.</p> <p>Sehenswert ist auf jeden Fall der kleine Hafen und der schöne Strand, sowie eine Art Entfernungszeiger zu vielen Zielen in Europa und der Welt (zu finden am Hafen), welche als Metallplatten auf den Boden aufgeschlagen sind. Hat Spaß gemacht zu schauen, welche wir davon schon alle kennen.</p> <p>Nicht so gut gefallen hat uns aber das hohe Preisgefüge in Damp, insbesondere Getränke, Eis oder Fischbrötchen (Beispiel Matjes: 2,50 €) von den vor Ort stehenden Buden waren im Vergleich zu Kappeln oder Fehmarn sehr teuer!</p>	 

Reiseziel	Koordinaten (Dezimalformat)	Beschreibung	Bild:
Reisetag 3, 4 und 5 (Camping auf Fehmarn)			
Campingplatz „Ostsee“ auf Fehmarn	N 54.44346° / E 11.27925°	<p>Am Abend des zweiten Reisetages sind wir auf Fehmarn angekommen. Für ein wenig Campingabenteuer haben wir hier, auf dem Campingplatz Ostsee bei Katharinenhof, unser Lager für 2 weitere volle Tage aufgeschlagen.</p> <p>Der Campingplatz ist eine echte Empfehlung von uns. Direkte Lage an der Ostsee, eigenen kleinen Strand, sehr freundliches Personal, gute und großzügige Parzellen, große Servicehäuser (Servicehaus 3 ist das Beste!), guter Supermarkt, günstige Übernachtung (15,- € ACSI- Tarif) und nur ca. 6km mit dem Rad von Burg a.F. entfernt. Für Fehmarn war dies bis jetzt unser schönstes Campingerlebnis!</p> <p>transitfrei.de Bewertung: 8,5 von 10 Transitsternen (<i>besten Platz dieser Reise!</i>)</p>	
Burg auf Fehmarn	N 54.43757° / E 11.20119°	<p>Die Koordinaten zeigen für Wohnmobilmfahrer idealerweise auf den Parkplatz Ost, von dem aus die charmante Innenstadt von Burg auf Fehmarn zu Fuß erreicht werden kann. Dort kann man in einem der zahlreichen Gastronomiebetriebe hervorragend speisen. Für ein kleines Menü empfehlen wir „Frankys Imbiss“ am östlichen Ende der Promenade.</p> <p>Gut griechisch essen kann man hingegen im „Restaurant Korfu“ am westlichen Ende, leckeres Eis gibt es neben dem Rathaus an der Eisdielen „Gelateria Veneto“.</p> <p>Die schönsten Souvenirs haben wir bis jetzt noch immer im Kaufhaus Stolz gefunden, besonders das jährlich wechselnde Angebot zum Thema Meer & See ist sehr schön und preiswert.</p>	

Reiseziel	Koordinaten (Dezimalformat)	Beschreibung	Bild:
Reisetag 6: Weiter an der Ostseeküste			
Niendorf	N 53.99087° / E 10.81369°	<p>Koordinaten zeigen für Wohnmoblfahrer optimal auf den Stellplatz von Niendorf, dieser ist gut beschildert und findet sich gleich am Vogelpark. Vorteil: Der Platz ist vollumfänglich ausgerüstet und bietet den gewünschten Komfort. Nachteil: Es gibt am Parkautomaten leider nur einen Tagestarif zu kaufen, den wir als Tagesbesucher nicht nutzen wollten. Daher haben wir alternativ in der Rodenbergstraße bei N 53.99146° / E 10.80811° kostenlos geparkt.</p> <p>Niendorf ist ein kleines beschauliches Städtchen mit einem netten Fischereihafen. Besonders die Fischräucherei Klüver mit Restaurant auf der Promenade und eigenem Fischverkauf in der Hafenträucherei ist einen Besuch wert!</p>	
Warnemünde - Stellplatz - Bahnhofs- parkplatz	N 54.17629° / E 12.09021° (Bahnhofsparkplatz)	<p>Warnemünde ist ein sehr schönes Städtchen zum Bummeln und Spazieren gehen. Viele Angebote locken gleichermaßen im Städtchen wie auf beiden Seiten der Kaipromenade. Allerdings ist man sich der touristischen Anziehungskraft bewusst und der einzige zentrale Wohnmobilstellplatz am Hafen ist sehr teuer (16,- € / 24Std.). Für uns wird Warnemünde somit immer nur für einen Tagesbesuch ausreichen.</p> <p>Kulinarisch: Bei 2 von 2 Besuchen haben wir die „Vitamin-Schock“- Bar in der Alexandrinenstraße schätzen gelernt. Frische Fruchtsäfte direkt zubereitet schmecken nach einer Radtour besonders lecker! Von unserem ersten Ostsee- Urlaub empfehlen wir für den großen Hunger hingegen das Fischrestaurant „Min-Herzing“ in der Poststraße!</p>	
Campingpark Rerik	N 54.11243° / E 11.63030°	<p>Kleiner aber feiner Campingplatz gleich in der Nähe des Ostseebades Rerik. Hier haben wir auf einer großen parzellenfreien Wiese in der Platzmitte für eine Nacht günstig (13,- € ACSI- CC-Tarif / zzgl. Kurtaxe) übernachtet. Der Platz bzw. das Servicehaus ist teilmodernisiert, das Personal freundlich, Grund zur Klage gab es keinen.</p> <p>transitfrei-Bewertung: 7,0 von 10 Transitsternen</p>	

Reiseziel	Koordinaten (Dezimalformat)	Beschreibung	Bild:
Reisetag 7 Rest Ostseeküste und CP südlich von Hamburg			
Ostseebad Rerik	N 54.10357° / E 11.60418°	<p>Das Ostseebad Rerik lädt wirklich wunderbar zum Bummeln ein. Es gibt einen größeren Platz mit Promenade und Hafen zum Bummeln im Zentrum.</p> <p>Das besondere: Das Ostseebad ist gleich von 2 Seiten von Wasser eingerahmt. Im Westen liegt das eher ruhigere Gewässer „Salzhaff“, im Norden lockt die Ostsee mit einem Ausläufer der Wismarer Bucht. Dazwischen kann man ganz toll bummeln und am Hafen entlang flanieren und wer mag, kann sich von der Reriker Seebrücke die frische Meeresluft um die Nase wehen lassen. Interessant ist auch: Es stehen zwar Parkautomaten bereit, an diesen gibt es aber kein Parkticket zu kaufen, sondern die Kurkarte für die Standbenutzung. Sehr einfallsreich, spart den „menschlichen“ Kassierer...</p>	
Kühlungsborn	N 54.14895° / E 11.72399°	<p>Kühlungsborn ist eigentlich keine Empfehlung für Wohnmobildfahrer, da es zentral keinen offiziellen Stellplatz gibt. Als einziger zentraler Anlaufpunkt kommt der in Kühlungsborn West gelegene Campingplatz in Frage, den wir aber aufgrund des hohen Preises noch nie angesteuert haben. Schlimmer noch: Fast alle „normalen“ Parkplätze in Zentrumsnähe tragen ein Verbotsschild für Wohnmobile! Parken ist also Glückssache!!</p> <p>Unsere Koordinaten zeigen auf die „Neue-Reihe“- Straße, die man zumindest als Notbehelf ansteuern kann. Von hier aus ist es zu Fuß nicht zu weit in die Stadt und eine Beschilderung mit Wohnmobilverbot haben wir dort (noch) nicht gesehen.</p> <p>Kühlungsborn ist (trotz Einschränkungen für Wohnmobiltouristen) ein schönes Städtchen an der Ostsee. Der Ort teilt sich in 2 Teile auf (Kühlungsborn Ost und West), die durch die „Ostseeallee“ verbunden sind. Hier kann wunderbar entlang flanieren und in zahlreichen Bars und Restaurants einkehren oder in den vielen Geschäften stöbern und bummeln.</p> <p>Und wem der Rückweg an der Flaniermeile zu weit ist, der kann eine kleine Bimmelbahn für den Rückweg verwenden. Diese verkehrt im Pendelverkehr.</p>	 
Ferienpark Heidenau	N 53.30824° / E 09.62187°	<p>Auf dieser Campingplatz- und Ferienanlage haben wir unseren Urlaub ausklingen lassen. Dank des günstigen ACSI- CampingCard- Tarifs (15,- € / Nacht) ist dies auch nicht schwer.</p> <p>Der Platz verfügt über eine regelrechte Campingidylle, wie man sie selten auf Campingplätzen vorfindet. Keine feste Parzellenordnung, freie Reihen, natürlich gewachsene Abgrenzungen und gecamppt wird rund um einen sehr schönen See, wo die Enten schnattern. Der See darf zwar nicht betreten werden, dafür gibt es aber im „Zentrum“ der Anlage ein kleines Freibad, wo man sich gut abkühlen und planschen kann. Darüber hinaus gibt es natürlich einen Backverkauf auf dem Platz und einmal die Woche kommt der Fischhändler vorbei, dessen frisch geräucherte Ware besonders Anja gut geschmeckt hat!</p> <p>Transitfrei- Bewertung: 8,0 von 10 Transitsternen</p>	 



Unsere Ostsee- Route im Überblick

Mit ein paar ausgiebigen Campingtagen im Ferienpark Heidenau endet unser Ausflug an die Deutsche Ostseeküste und unser diesjähriger Sommerurlaub geht leider zu Ende.

Wir hoffen, dass unser Reiseprotokoll bei Planung und Ausführung einer eigenen Reise ein wenig hilfreich war und würden uns über ein Feedback in unserem Gästebuch oder in einer email freuen!

Wer noch mehr von unseren Reisegeschichten lesen möchte, kann dies auf www.transitfrei.de tun.

Neben den dort umfangreich verfügbaren Reiseberichten mit vielen Bildern, Tagebuch und einigen kleinen Videos finden sich auch weitere Reiseprotokolle wie dieses.